

Previsão geral do estado do tempo para o arquipélago da Madeira

Dia 22 de novembro de 2017 - quarta-feira

Céu geralmente muito nublado.
Períodos de chuva ou aguaceiros mais frequentes a partir da manhã, em especial nas vertentes sul da ilha da Madeira e nas zonas montanhosas, onde poderão ser localmente fortes até meio da tarde.
Vento moderado a forte (30 a 40 km/h) do quadrante sul com rajadas até 80 km/h, sendo forte a muito forte (40 a 60 km/h) e com rajadas até 100 km/h nas zonas montanhosas, rodando gradualmente para oeste a partir do meio da tarde e enfraquecendo, tornando-se fraco a moderado (até 30 km/h) para o final do dia.

Pequena subida da temperatura mínima.

REGIÃO DO FUNCHAL:

Céu geralmente muito nublado.

Períodos de chuva ou aguaceiros a partir do início da manhã e até final da tarde, que poderão ser por vezes fortes até meio da tarde.

Vento moderado (até 30 km/h) do quadrante sul, tornando-se fraco para o final da tarde.

Pequena subida da temperatura mínima.

ESTADO DO MAR:

Costa Norte: Ondas de noroeste com 1 a 1,5 metros.

Costa Sul: Ondas de su-sudoeste com 1,5 a 2,5 metros, aumentando gradualmente para 2,5 a 3,5 metros, e passando a ondas de oeste no final do dia.

Temperatura da água do mar: 21/22°C

TEMPERATURAS PREVISTAS (Max / Min)

Funchal : 24 / 20 °C - Porto Santo : 24 / 20 °C

Meteorologista: Maria João Frada.

Dia 23 de novembro de 2017 - quinta-feira

Períodos de céu muito nublado.
Períodos de chuva ou aguaceiros, em especial nas vertentes sul da ilha da Madeira e nas terras altas.
Vento moderado (20 a 35 km/h) do quadrante sul, temporariamente do quadrante oeste durante a manhã, sendo moderado a forte (30 a 45 km/h) nas terras altas.

TEMPERATURAS PREVISTAS (Max / Min)

Funchal : 23 / 18 °C - Porto Santo : 23 / 18 °C

Meteorologista: Bruno Café.

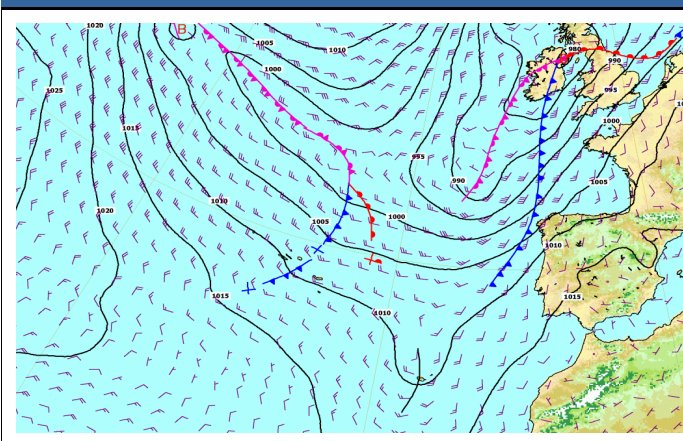
Dia 24 de novembro de 2017 - sexta-feira

Períodos de céu muito nublado.
Períodos de chuva ou aguaceiros.
Condições favoráveis à ocorrência de trovoadas a partir da tarde.
Vento moderado (20 a 35 km/h) do quadrante sul, sendo moderado a forte (30 a 45 km/h) nas terras altas.

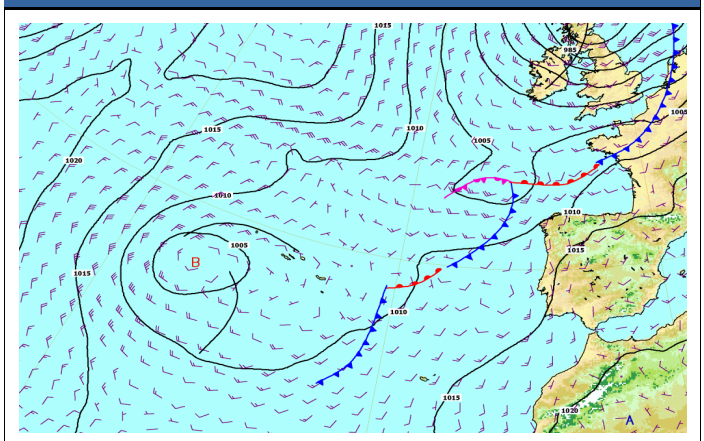
Meteorologista: Bruno Café.

Previsão da pressão (hPa) ao nível médio do mar e vento a 10 m

Dia 22 de novembro de 2017 12h UTC





Dia 23 de novembro de 2017 12h UTC





Dia 22

Previsão do índice UV

Dia 23

Funchal		Porto Santo	
	Índice UV: 2		Índice UV: 4
	Período: 414h-14h		Período: 14h-14h

Funchal		Porto Santo	
	Índice UV: 4		Índice UV: 4
	Período: 14h-14h		Período: 14h-14h

Observações do dia 22 de novembro de 2017 às 09h UTC

Estação	H (m)	Temperaturas (°C) e humidade relativa do ar (%)				Vento (km/h)		Estado do tempo	Precip. (mm)
		Ts	Tmax	Tmin	Hr	dd	ff		
<i>Funchal / observatório</i>	58	20,7	24,4	20,1	78	W	11	Encoberto	2,1
<i>Funchal / Lido</i>	25	20,8	24,9	20,1	77	W	17	-	2,9
<i>Santa Catarina / aeroporto</i>	58	21,1	22,7	20,2	75	SW	57	Muito nublado	0,7
<i>Caniçal / Ponta de S. Lourenço</i>	133	20,0	23,1	19,3	81	SW	60	-	0,4
<i>Pico Alto</i>	1118	13,0	16,7	12,0	100	SW	36	-	4,6
<i>Chão do Areeiro</i>	1590	10,2	11,7	7,4	99	W	65	-	15,8
<i>Pico do Areeiro (CFM)</i>	1799	9,0	10,8	4,6	100	-	-	-	25,2
<i>Bica da Cana</i>	1560	10,1	12,2	6,7	100	-	-	-	23,1
<i>Santo da Serra</i>	660	14,9	18,7	14,1	100	-	-	-	9,5
<i>Lugar de Baixo</i>	40	19,4	24,9	19,3	88	W	26	-	1,0
<i>Quinta Grande</i>	580	17,0	22,3	16,6	89	-	-	-	6,7
<i>Ponta do Pargo</i>	298	17,1	23,5	16,9	94	SW	22	-	0,1
<i>Ponta de S. Jorge</i>	257	18,8	25,3	18,2	87	W	8	-	0,0
<i>Santana</i>	380	17,4	23,5	16,5	87	-	-	-	1,8
<i>S. Vicente</i>	97	19,7	26,0	19,1	81	-	-	-	20,2
<i>Porto Moniz</i>	35	19,8	26,5	19,3	80	NW	8	-	4,0
<i>Achadas da Cruz / Lombo da Terça</i>	931	13,4	19,0	13,1	100	S	76	-	4,5
<i>Porto Santo / aeroporto</i>	78	21,3	22,6	19,9	81	S	32	Muito nublado	0,0
<i>Selvagem Grande</i>	150	20,6	22,1	20,0	77	S	31	-	0,0

Tmax, Tmin e Precipitação referem-se às 24 horas precedentes

Estado do mar

Funchal
S / 1,5m / -

Horas de sol descoberto

Funchal	Santa Catarina	Porto Santo
1,0h 10%	1,7h 16%	1,0h 10%

Temperaturas extremas e estado do tempo às 18h UTC (dia anterior)

PORTUGAL	Min	Max	Estado do tempo	EUROPA	Min	Max	Estado do tempo
<i>Lisboa</i>	-	-	-	<i>Amesterdão</i>	-	-	-
<i>Porto</i>	-	-	-	<i>Luxemburgo</i>	-	-	-
<i>Coimbra</i>	-	-	-	<i>Genebra</i>	-	-	-
<i>Faro</i>	-	-	-	<i>Roma</i>	-	-	-
<i>P.Delgada</i>	-	-	-	<i>Oslo</i>	-	-	-
EUROPA				<i>Copenhaga</i>	-	-	-
<i>Madrid</i>	-	-	-	<i>Estocolmo</i>	-	-	-
<i>Londres</i>	-	-	-	<i>Helsínquia</i>	-	-	-
<i>Paris</i>	-	-	-	<i>Berlim</i>	-	-	-
<i>Bruxelas</i>	-	-	-	<i>Viena</i>	-	-	-